

II/360 Trnava - Rudíkov**DUR**

Jiří Eliášek

A089/17

EXISTENCE SÍTÍ - 2018

č.	organizace	přijato	platnost	pošta/elekt.	sítě ANO/NE
1	COPROSYS	26.03.2018	-	mawis	NE
2	ČEPS	použito z 22/7/2013		mawis	ANO
3	CETIN	13.03.2018	2 R	mawis	ANO
4	České radiokomunikace	19.03.2018	1 R	mawis	NE
5	E.ON	05.04.2018	13.03.2019	mawis	ANO
6	New Telekom/UNI Promotion	31.03.2018	1 R	mawis	NE
7	QUANTUM	14.03.2018	27.10.2019	mawis	ANO
8	T-Mobile	13.03.2018	1 R	mawis	NE
9	Vodafone	19.03.2018	1 R	mawis	NE
10	MO Sekce nakl. s maj. - OOÚZ	10.04.2018	1 R	DAT	NE
11	MV ČR - Policie ČR	04.04.2018	-	DAT	NE
12	Obec Rudíkov	04.04.2018	-	mail	ANO
13	Obec Trnava	10.04.2018	-	mail	PODM
14	PRVNÍ TELEFONNÍ	04.04.2018	2 R	mail	ANO
15	VODÁRENSKÁ AS	03.04.2018	-	web	ANO

Dopravně inženýrská kancelář, s.r.o.

Ing. Žid Pavel

Bozděchova 1668

50002 Hradec Králové

IČ: 27466868

Dopis ze dne	Vyřizuje	V Praze dne
13.3.2018	Michaela Nehasilová, tel. 255 701 359	26.3.2018
Věc	vyjádření k existenci sítí: II/360 Trnava - Rudíkov	

Dobrý den,
jako telekomunikační operátor veřejné pevné sítě elektronických komunikací v souladu se zákonem č. 183/2006 Sb. o územním plánování a stavebním řádu (stavební zákon) vydáváme pro: Dopravně inženýrská kancelář, s.r.o. k danému dni **souhlasné** stanovisko s Vaší stavbou. Naše síť nebrání stavbě dle Vašeho projektu.

na akci : II/360 Trnava – Rudíkov , KÚ: Rudíkov (743267), Trnava u Třebíče (768286)


S pozdravem


Na Kopci 239, 537 05 Chrudim
IČ: 45534152 | Tel.: 469 775 775
DIČ: CZ45534152 | www.coprosys.cz

Platnost vyjádření je stanovena na dobu 2 let ode dne vystavení.

CoProSys a. s., Czech republic, 537 05 CHRUDIM, Na Kopci 239
tel.: *42-469- 775775, fax: *42-469-622592,
e-mail :sales@coprosys.cz, [http: www.coprosys.cz](http://www.coprosys.cz)
IČO: 45534152, DIČ: CZ45534152

Dopravně inženýrská kancelář, s.r.o.
Petr Vaněček
Bozděchova 1668
500 02 Hradec Králové

Váš dopis značka / ze dne	Naše značka	Vyřizuje / linka	Místo odeslání / dne
0000062440/09.07.2013	68/BRN/634 /13/16114/ 10.7.2013/Dv	DvoracekP/+420-511 101 235 	Brno, 22.7.2013

Věc: II/380 Rudíkov okres Třebíč kraj Vysočina

Toto vyjádření slouží pouze pro potřeby podání informací žadateli a není souhlasem s umístěním stavby a ani souhlasem s činností v ochranném pásmu vedení 220kV a 400kV dle § 46 odst. 11 zákon č. 458/2000 Sb., energetický zákon v platném znění.

Přes zájmové řešené území prochází nadzemní vedení v naší správě. Jedná se o vedení přenosové soustavy 220 kV s provozním označením V207 (viz situace). Toto vedení požívá právní ochrany jako obecně prospěšné zařízení zřizované a provozované ve veřejném zájmu. K jeho ochraně je zákonem stanovené ochranné pásmo. Celková šíře je cca 56m. V tomto ochranném pásmu je nutné zachovat nivelitu silnice ve stejné výši.

- Přenosová soustava je dle § 432 občanského zákoníku provozem zvlášť nebezpečným a zákon č. 458/2000 Sb., energetický zákon v platném znění těmto zařízením poskytuje zvláštní ochranu. K zajištění jejich spolehlivého a bezpečného provozu, je zákonem zaveden institut zvláštní ochrany spočívající v definici tzv. ochranného pásma. Ochranné pásmo tohoto vedení je stanoveno zákonem č. 458/2000 Sb., energetickým zákonem v platném znění (dále jen energetický zákon) a je definováno jako souvislý prostor vymezený svislými rovinami vedenými po obou stranách vedení ve vodorovné vzdálenosti 15 m (pro 220 kV) a 20 m (pro 400 kV) od krajního vodiče na každou stranu měřené kolmo na vedení (pro vedení vystavěná po 1.1.1995). Vzhledem k tomu, že stávající vedení bylo postaveno před nabytím účinností výše uvedeného zákona, šířka jeho ochranného pásma je ve smyslu § 98, odst. 2 energetického zákona stanovena dle původního právního předpisu, tj. zákona č. 79/57 Sb., elektrizační zákon, **na 20 m (pro 220 kV) a 25 m (pro 400 kV) od krajního vodiče na každou stranu měřeno kolmo na vedení.**
- Činnost v ochranném pásmu vedení velmi vysokého napětí (vvv) a zvlášť vysokého napětí (zvvn) je omezena v rozsahu § 46 odst. 8 až 10 energetického zákona. Činnost a záměry v ochranném pásmu nesmí ztížit přístup energetických provozovatelů k těmto zařízením. V ochranném pásmu elektrického vedení je zakázáno zřizovat bez souhlasu vlastníka vedení stavby či umísťovat konstrukce a jiná podobná zařízení,

uskladňovat hořlavé nebo výbušné látky, provádět zemní práce apod., jakož i **vysazovat chmelnice a nechávat růst porosty nad výšku 3 m.**

Dále je v ochranném pásmu zakázáno zejména:

1. Zřizovat bez souhlasu vlastníka stavby či umisťovat konstrukce či jiná zařízení nebo provádět zemní práce, jakož i uskladňovat hořlavé a výbušné látky.
2. Vršit materiály a zeminu tak, že by se osoby mohly přiblížit tělem, náradím nebo strojem blíže k fázovým vodičům, než je bezpečná vzdálenost podle ČSN EN 50110-1. Provádět činnosti, které by mohly ohrozit spolehlivost a bezpečnost a provozu venkovního vedení, nebo ohrožení osob, zvířat a majetku např. parkoviště, odstavné plochy atd.
3. V ochranném pásmu je zakázáno vysazovat chmelnice a nechávat růst porost nad výšku 3m.
4. Pojíždět pod elektrickým vedením tak vysokými vozidly, náklady nebo stroji, že by mohlo dojít k přiblížení fázovým vodičům blíže, než stanoví ČSN EN 50110-1.
5. Používat mechanismů s lanovými pohony, pokud nejsou zajištěny proti vymrštění při jejich přetržení.
6. Používat zařízení pro rozstřikování vody, u kterých je možnost nebezpečného přiblížení vodního paprsku s fázovými vodiči vedení.
7. Pod vedením 220 kV a 400 kV se zdržovat se stroji a dopravními prostředky dobu delší než nezbytně nutnou – ochrana před účinky elektromagnetického pole 50 Hz v pásmu vlivu zařízení elektrizační soustavy.
8. Sklápění automobilů, používání mechanismů i s pracovní polohou vyšší než 4 m.
9. Další ovlivňující faktory jsou zajištění mechanické bezpečnosti zařízení umístěného přímo pod vodiči, tj. ochrana před pádem námrazy z vodičů v zimních měsících nebo havarijního stavu při přetržení vodiče či izolátorových závěsů nebo destrukce stožáru. V neposlední řadě se jedná o bezpečnost osob, kteří se budou pohybovat pod fázovými vodiči.
10. Při stavbě silnice, úpravě terénu nesmí být navýšena niveleta - musí být zachována stávající výška v místě křížení s el. vedením a jejich ochranných pásmech. Při zvýšení je nutné přepočítat dané křížení, aby vyhovovalo daným normám.
11. Při zemních pracích nesmí být narušena stabilita stožárů nebo jejich zemnicí soustava.
12. Vodivé ploty, drátěné vinice, svodidla v ochranném pásmu el. vedení je nutno uzemnit s odporem uzemnění do 500 Ω .
13. Provádět činnosti, které by znemožňovaly nebo podstatně znesnadňovaly přístup zařízením ČEPS, a.s.
14. Upozorňujeme Vás, že ČEPS, a.s. nepřijímá žádnou odpovědnost v případě porušení výše uvedených zákonů a předpisů.
15. Při změně v projektu, je nutné provedenou změnu z hlediska spolehlivého provozu el. vedení a bezpečnosti při pracích v ochranném pásmu vedení konzultovat s ČEPS, a.s.

V ochranném pásmu stávajících vedení není možné bez písemného souhlasu zřizovat žádné nadzemní objekty. Pokud to technické a bezpečnostní podmínky umožňují a

nedojde-li k ohrožení života, zdraví, majetku nebo bezpečnosti osob, může fyzická či právnická osoba provozující příslušné části elektrizační soustavy nebo provozovatel přímého vedení udělit dle § 46 energetického zákona písemný souhlas s činností v ochranném pásmu. Souhlas, který musí obsahovat podmínky, za kterých byl udělen, se připojuje k návrhu na územní rozhodnutí nebo k žádosti o stavební povolení; stavební úřad podmínky souhlasu nepřezkoumává. Bez uděleného souhlasu není možné v ochranném pásmu elektrického vedení provádět zákonem zakázané činnosti.

Dovolujeme si v této souvislosti upozornit na ust. § 98 odst. 4 energetického zákona, podle kterého „oprávnění k cizím nemovitostem, jakož i omezení jejich užívání, která vznikla před účinností tohoto zákona, zůstávají nedotčena“.

Případné přeložky nebo úpravy vedení přenosové soustavy je nutné realizovat v souladu § 47 energetického zákona.

Upozorňujeme na výskyt el. pole a magnetické indukce vedení 220 kV a 400 kV, která mají vliv na ocelová potrubí, na zabezpečovací vedení a zařízení drah, na telekomunikační obvody a další objekty v blízkosti vedení např. ocelové ploty, svodidla atd.

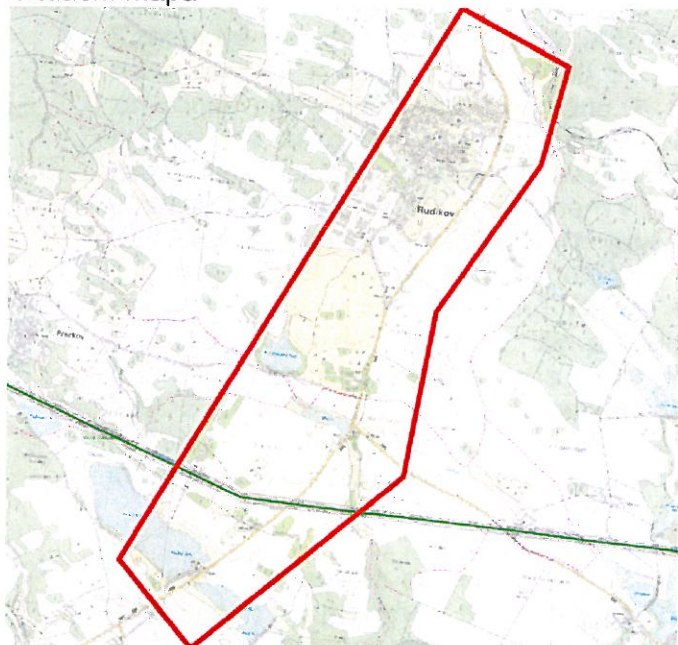
S pozdravem



čeps, a.s. Elektrárenská 774/2
101 52 Praha 10
DIČ: CZ25702556
(16)

Ing. Pavel Chovanec
Vedoucí oddělení
Správa majetku Východ

Přílohy:
Situační mapa



Žádost o vyjádření k existenci sítí v majetku ČEPS, a.s. je možné podat elektronicky prostřednictvím služby e-UtilityReport ze stránek www.ceps.cz (O nás > Žádost o vyjádření k existenci sítí).

**VYJÁDŘENÍ O EXISTENCI SÍTĚ ELEKTRONICKÝCH KOMUNIKACÍ
A VŠEOBECNÉ PODMÍNKY OCHRANY SÍTĚ ELEKTRONICKÝCH KOMUNIKACÍ
SPOLEČNOSTI Česká telekomunikační infrastruktura a.s.**

vydané podle § 101 zákona č. 127/2005 Sb., o elektronických komunikacích a o změně některých souvisejících zákonů (zákon o elektronických komunikacích), ve znění pozdějších předpisů a § 161 zákona č. 183/2006 Sb., o územním plánování a stavebním řádu (stavební zákon) či dle dalších příslušných právních předpisů

Číslo jednací: 560393/18

Číslo žádosti: 0118 104 291

Důvod vydání Vyjádření: Předprojektová příprava, prodej-koupě nemovitosti

Platnost tohoto Vyjádření končí dne: 13. 3. 2020.

Žadatel	Dopravně inženýrská kancelář, s.r.o., kontaktní osoba: Dopravně inženýrská kancelář, s.r.o. , Bozděchova 1668, Hradec Králové, 50002	
Stavebník	-- neuvedeno --, -- neuvedeno --, 0	
Název akce	II/360 Trnava - Rudíkov	
Zájmové území	Okres	Třebíč
	Obec	Rudíkov, Trnava
	Kat. území / č. parcely	Trnava u Třebíče; Rudíkov

Žadatel shora označenou žádostí určil a vyznačil zájmové území, jakož i stanovil důvod pro vydání Vyjádření o existenci sítě elektronických komunikací a Všeobecných podmínek ochrany sítě elektronických komunikací společnosti Česká telekomunikační infrastruktura a.s.(dále jen *Vyjádření*).

Na základě určení a vyznačení zájmového území žadatelem a na základě stanovení důvodu pro vydání *Vyjádření* vydává společnost Česká telekomunikační infrastruktura a.s. následující *Vyjádření*:

Ve vyznačeném zájmovém území se nachází síť elektronických komunikací
společnosti Česká telekomunikační infrastruktura a.s. (dále jen *SEK*)
nebo její ochranné pásmo.

Existence a poloha *SEK* je zakreslena v příloženém výřezu/výřezích z účelové mapy *SEK* společnosti Česká telekomunikační infrastruktura a.s. Ochranné pásmo *SEK* je v souladu s ustanovením § 102 zákona č. 127/2005 Sb., o elektronických komunikacích a o změně některých souvisejících zákonů stanoveno rozsahem 1 m po stranách krajního vedení *SEK* a není v příloženém výřezu/výřezích z účelové mapy *SEK* společnosti Česká telekomunikační infrastruktura a.s.vyznačeno (dále jen *Ochranné pásmo*).

(1) *Vyjádření* je platné pouze pro zájmové území určené a vyznačené žadatelem, jakož i pro důvod vydání *Vyjádření* stanovený žadatelem v žádosti.

Žadatel není oprávněn toto *Vyjádření*, jakož i přílohy jež jsou součástí tohoto *Vyjádření*, použít pro účely územního řízení, stavebního řízení, či pro jakékoliv jiné řízení před správním orgánem, kde by mohla být stanovena povinnost žadatele předložit vyjádření vlastníka technické infrastruktury ve smyslu ustanovení § 161 zákona č. 183/2006 Sb. o územním plánování a stavebním řádu.

Číslo jednací: 560393/18

Číslo žádosti: 0118 104 291

Vyjádření pozbývá platnosti uplynutím doby platnosti v tomto *Vyjádření* uvedené, změnou rozsahu zájmového území či změnou důvodu vydání *Vyjádření* uvedeného v žádosti, nesplněním povinnosti stavebníka dle bodu (3) tohoto *Vyjádření*, a nebo pokud se žadatel či stavebník bezprostředně před zahájením realizace stavby ve vyznačeném zájmovém území prokazatelně neujistí u společnosti *Česká telekomunikační infrastruktura a.s.* o tom, zda toto *Vyjádření* v době bezprostředně předcházející zahájení realizace stavby ve vyznačeném zájmovém území stále odpovídá skutečnosti, to vše v závislosti na tom, která ze skutečností rozhodná pro pozbytí platnosti tohoto *Vyjádření* nastane nejdříve.

(2) Podmínky ochrany *SEK* jsou stanoveny v tomto *Vyjádření* a ve Všeobecných podmínkách ochrany *SEK* společnosti *Česká telekomunikační infrastruktura a.s.*, které jsou nedílnou součástí tohoto *Vyjádření*. Stavebník, nebo jím pověřená třetí osoba, je povinen řídit se těmito Všeobecnými podmínkami ochrany *SEK* společnosti *Česká telekomunikační infrastruktura a.s.*

(3) Stavebník, nebo jím pověřená třetí osoba, je povinen **pouze pro případ, že**

a) existence a poloha *SEK*, jež je zakreslena v přiloženém výřezu/výřezech z účelové mapy *SEK* společnosti *Česká telekomunikační infrastruktura a.s.* a nebo

b) toto *Vyjádření*, včetně Všeobecných podmínek ochrany *SEK*

nepředstavuje dostatečnou informaci pro záměr, pro který podal shora označenou žádost nebo pro zpracování projektové dokumentace stavby, která koliduje se *SEK*, nebo zasahuje do Ochranného pásma *SEK*, vyzvat písemně společnost *Česká telekomunikační infrastruktura a.s.* k upřesnění podmínek ochrany *SEK*, a to prostřednictvím zaměstnance společnosti *Česká telekomunikační infrastruktura a.s.* pověřeného ochranou sítě - Eva Pyroutková, e-mail: eva.pyroutkova@cetin.cz (dále jen POS).

(4) Přeložení *SEK* zajistí její vlastník, společnost *Česká telekomunikační infrastruktura a.s.* Stavebník, který vyvolal překládku *SEK* je dle ustanovení § 104 odst. 17 zákona č. 127/2005 Sb., o elektronických komunikacích a o změně některých souvisejících zákonů povinen uhradit společnosti *Česká telekomunikační infrastruktura a.s.* veškeré náklady na nezbytné úpravy dotčeného úseku *SEK*, a to na úrovni stávajícího technického řešení.

(5) Pro účely přeložení *SEK* dle bodu (3) tohoto *Vyjádření* je stavebník povinen uzavřít se společností *Česká telekomunikační infrastruktura a.s.* Smlouvu o realizaci překládky *SEK*.

(6) Společnost *Česká telekomunikační infrastruktura a.s.* prohlašuje, že žadateli byly pro jím určené a vyznačené zájmové území poskytnuty veškeré, ke dni podání shora označené žádosti, dostupné informace o *SEK*.

(7) Žadateli převzetím tohoto *Vyjádření* vzniká povinnost poskytnuté informace a data užít pouze k účelu, pro který mu byla tato poskytnuta. Žadatel není oprávněn poskytnuté informace a data rozmnožovat, rozšiřovat, pronajímat, půjčovat či jinak užívat bez souhlasu společnosti *Česká telekomunikační infrastruktura a.s.* V případě porušení těchto povinností vznikne žadateli odpovědnost vyplývající z platných právních předpisů, zejména předpisů práva autorského.

V případě dotazů k *Vyjádření* lze kontaktovat společnost *Česká telekomunikační infrastruktura a.s.* na asistenční lince 238 461 111.

Přílohami *Vyjádření* jsou:

- Všeobecné podmínky ochrany *SEK* společnosti *Česká telekomunikační infrastruktura a.s.*
- Situační výkres (obsahuje zájmové území určené a vyznačené žadatelem a výřezy účelové mapy *SEK*)
- Informace k vytyčení *SEK*

Číslo jednací: 560393/18

Číslo žádosti: 0118 104 291

Vyjádření vydala společnost Česká telekomunikační infrastruktura a.s. dne: 13. 3. 2018.


Česká telekomunikační infrastruktura a.s.
Olšanská 2681/6
130 00 Praha 3
DIČ: CZ04084063


Všeobecné podmínky ochrany SEK společnosti Česká telekomunikační infrastruktura a.s.

I. Obecná ustanovení

1. Stavebník, nebo jím pověřená třetí osoba, je povinen při provádění jakýchkoliv činností, zejména stavebních nebo jiných prací, při odstraňování havárií a projektování staveb, řídit se platnými právními předpisy, technickými a odbornými normami (včetně doporučených), správnou praxí v oboru stavebnictví a technologickými postupy a učinit veškerá opatření nezbytná k tomu, aby nedošlo k poškození nebo ohrožení sítě elektronických komunikací ve vlastnictví společnosti *Česká telekomunikační infrastruktura a.s.* a je výslovně srozuměn s tím, že *SEK* jsou součástí veřejné komunikační sítě, jsou zajišťovány ve veřejném zájmu a jsou chráněny právními předpisy.
2. Při jakékoliv činnosti v blízkosti vedení *SEK* je stavebník, nebo jím pověřená třetí osoba, povinen respektovat ochranné pásmo *SEK* tak, aby nedošlo k poškození nebo zamezení přístupu k *SEK*. Při křížení nebo souběhu činností se *SEK* je povinen řídit se platnými právními předpisy, technickými a odbornými normami (včetně doporučených), správnou praxí v oboru stavebnictví a technologickými postupy. Při jakékoliv činnosti ve vzdálenosti menší než 1 m od krajního vedení vyznačené trasy podzemního vedení *SEK* (dále jen *PVSEK*) nesmí používat mechanizačních prostředků a nevhodného nářadí.
3. Pro případ porušení kterékoliv z povinností stavebníka, nebo jím pověřené třetí osoby, založené Všeobecnými podmínkami ochrany *SEK* společnosti *Česká telekomunikační infrastruktura a.s.* je stavebník, nebo jím pověřená třetí osoba, odpovědný za veškeré náklady a škody, které společnosti *Česká telekomunikační infrastruktura a.s.* vzniknou porušením jeho povinností.
4. V případě, že budou zemní práce zahájeny po uplynutí doby platnosti tohoto *Vyjádření*, nelze toto *Vyjádření* použít jako podklad pro vytyčení a je třeba požádat o vydání nového *Vyjádření*.
5. Bude-li žadatel na společnosti *Česká telekomunikační infrastruktura a.s.* požadovat, aby se jako účastník správního řízení, pro jehož účely bylo toto *Vyjádření* vydáno, vzdala práva na odvolání proti rozhodnutí vydanému ve správním řízení, pro jehož účely bylo toto *Vyjádření* vydáno, je povinen kontaktovat *POS*.

II. Součinnost stavebníka při činnostech v blízkosti SEK

1. Započítí činnosti je stavebník, nebo jím pověřená třetí osoba, povinen oznámit *POS*. Oznámení bude obsahovat číslo *Vyjádření*, k němuž se vztahují tyto podmínky.
2. Před započítím zemních prací či jakékoliv jiné činnosti je stavebník, nebo jím pověřená třetí osoba, povinen zajistit vyznačení tras *PVSEK* na terénu dle polohopisné dokumentace. S vyznačenou trasou *PVSEK* prokazatelně seznámí všechny osoby, které budou a nebo by mohly činnosti provádět.
3. Stavebník, nebo jím pověřená třetí osoba, je povinen upozornit jakoukoliv třetí osobu, jež bude provádět zemní práce, aby zjistila nebo ověřila stranovou a hloubkovou polohu *PVSEK* příčnými sondami, a je srozuměn s tím, že možná odchylka uložení středu trasy *PVSEK*, stranová i hloubková, činí +/- 30 cm mezi skutečným uložením *PVSEK* a polohovými údaji ve výkresové dokumentaci.
4. Při provádění zemních prací v blízkosti *PVSEK* je stavebník, nebo jím pověřená třetí osoba, povinen postupovat tak, aby nedošlo ke změně hloubky uložení nebo prostorového uspořádání *PVSEK*. Odkryté *PVSEK* je stavebník, nebo jím pověřená třetí osoba, povinen zabezpečit proti prověšení, poškození a odcizení.
5. Při zjištění jakéhokoliv rozporu mezi údaji v projektové dokumentaci a skutečností je stavebník, nebo jím pověřená třetí osoba, povinen bez zbytečného odkladu přerušit práce a zjištění rozporu oznámit *POS*. V přerušovaných pracích lze pokračovat teprve poté, co od *POS* prokazatelně obdržel souhlas k pokračování v pracích.
6. V místech, kde *PVSEK* vystupuje ze země do budovy, rozváděče, na sloup apod. je stavebník, nebo jím pověřená třetí osoba, povinen vykonávat zemní práce se zvýšenou mírou opatrnosti s ohledem na ubývající krytí nad *PVSEK*. Výkopové práce v blízkosti sloupů nadzemního vedení *SEK* (dále jen *NVSEK*) je povinen provádět v takové vzdálenosti, aby nedošlo k narušení jejich stability, to vše za dodržení platných právních předpisů, technických a odborných norem, správné praxi v oboru stavebnictví a technologických postupů.

7. Při provádění zemních prací, u kterých nastane odkrytí *PVSEK*, stavebník, nebo jím pověřená třetí osoba před zakrytím *PVSEK* vyzve *POS* ke kontrole. Zához je stavebník oprávněn provést až poté, kdy prokazatelně obdržel souhlas *POS*.
8. Stavebník, nebo jím pověřená třetí osoba, není oprávněn manipulovat s kryty kabelových komor a vstupovat do kabelových komor bez souhlasu společnosti *Česká telekomunikační infrastruktura a.s.*
9. Stavebník, nebo jím pověřená třetí osoba, není oprávněn trasu *PVSEK* mimo vozovku přejíždět vozidly nebo stavební mechanizací, a to až do doby, než *PVSEK* řádně zabezpečí proti mechanickému poškození. Stavebník, nebo jím pověřená třetí osoba, je povinen projednat s *POS* způsob mechanické ochrany trasy *PVSEK*. Při přepravě vysokého nákladu nebo mechanizace pod trasou *NVSEK* je stavebník, nebo jím pověřená třetí osoba, povinen respektovat výšku *NVSEK* nad zemí.
10. Stavebník, nebo jím pověřená třetí osoba, není oprávněn na trase *PVSEK* (včetně ochranného pásma) jakkoliv měnit niveletu terénu, vysazovat trvalé porosty ani měnit rozsah a konstrukci zpevněných ploch (např. komunikací, parkovišť, vjezdů aj.).
11. Stavebník, nebo jím pověřená třetí osoba, je povinen manipulační a skladové plochy zřízovat v takové vzdálenosti od *NVSEK*, aby činnosti na/v manipulačních a skladových plochách nemohly být vykonávány ve vzdálenost menší než 1m od *NVSEK*.
12. Stavebník, nebo jím pověřená třetí osoba, není oprávněn užívat, přemísťovat a odstraňovat technologické, ochranné a pomocné prvky *SEK*.
13. Stavebník, nebo jím pověřená třetí osoba, není oprávněn bez předchozího projednání jakkoliv manipulovat s případně odkrytými prvky *SEK*, zejména s ochrannou skříňí optických spojek, optickými spojkami, technologickými rezervami či jakýmkoliv jiným zařízením *SEK*.
14. Stavebník, nebo jím pověřená třetí osoba, je povinen každé poškození či krádež *SEK* neprodleně od okamžiku zjištění takové skutečnosti, oznámit *POS* na telefonní číslo: 602 428 844 nebo v mimopracovní době na telefonní číslo 238 462 690.

III. Práce v objektech a odstraňování objektů

1. Stavebník, nebo jím pověřená třetí osoba, je povinen před zahájením jakýchkoliv prací v budovách a jiných objektech, kterými by mohl ohrozit stávající *SEK*, prokazatelně kontaktovat *POS* a zajistit u společnosti *Česká telekomunikační infrastruktura a.s.* bezpečné odpojení *SEK*.
2. Při provádění činností v budovách a jiných objektech je stavebník, nebo jím pověřená třetí osoba, povinen v souladu s právními předpisy, technickými a odbornými normami (včetně doporučených), správnou praxí v oboru stavebnictví a technologickými postupy provést mimo jiné průzkum vnějších i vnitřních vedení *SEK* na omítce i pod ní.

IV. Součinnost stavebníka při přípravě stavby

1. Pokud činností stavebníka, nebo jím pověřené třetí osoby, k níž je třeba povolení správního orgánu dle zvláštního právního předpisu, dojde k ohrožení či omezení *SEK*, je stavebník, nebo jím pověřená třetí osoba, povinen kontaktovat *POS* a předložit zakreslení *SEK* do příslušné dokumentace stavby (projektové, realizační, koordinační atp.).
2. V případě, že pro činnosti stavebníka, nebo jím pověřené třetí osoby, není třeba povolení správního orgánu dle zvláštního právního předpisu, je stavebník, nebo jím pověřená třetí osoba, povinen předložit zakreslení trasy *SEK* i s příslušnými kótami do zjednodušené dokumentace (katastrální mapa, plánec), ze které bude zcela patrná míra dotčení *SEK*.

3. Při projektování stavby, rekonstrukce či přeložky vedení a zařízení silových elektrických sítí, elektrických trakcí vlaků a tramvají, nejpozději však před zahájením správního řízení ve věci povolení stavby, rekonstrukce či přeložky vedení a zařízení silových elektrických sítí, elektrických trakcí vlaků a tramvají, je stavebník, nebo jím pověřená třetí osoba, povinen provést výpočet rušivých vlivů, zpracovat ochranná opatření a předat je *POS*.

4. Při projektování stavby, při rekonstrukci, která se nachází v ochranném pásmu radiových tras společnosti *Česká telekomunikační infrastruktura a.s.* a překračuje výšku 15 m nad zemským povrchem, a to včetně dočasných objektů zařízení staveniště (jeřáby, konstrukce, atd.), nejpozději však před zahájením správního řízení ve věci povolení takové stavby, je stavebník nebo jím pověřená třetí osoba, povinen kontaktovat *POS*. Ochranné pásmo radiových tras v šíři 50m je zakresleno do situačního výkresu. Je tvořeno dvěma podélnými pruhy o šíři 25 m po obou stranách radiového paprsku v celé jeho délce, resp. 25 m kruhem kolem vysílacího radiového zařízení.

5. Pokud se v zájmovém území stavby nachází podzemní silnoproudé vedení (NN) společnosti *Česká telekomunikační infrastruktura a.s.* je stavebník, nebo jím pověřená třetí osoba, před zahájením správního řízení ve věci povolení správního orgánu k činnosti stavebníka, nebo jím pověřené třetí osoby, nejpozději však před zahájením stavby, povinen kontaktovat *POS*.

6. Pokud by navrhované stavby (produktovody, energovody aj.) svými ochrannými pásmy zasahovaly do prostoru stávajících tras a zařízení *SEK*, či do jejich ochranných pásem, je stavebník, nebo jím pověřená třetí osoba, povinen realizovat taková opatření, aby mohla být prováděna údržba a opravy *SEK*, a to i za použití mechanizace, otevřeného plamene a podobných technologií.

V. Křížení a souběh se *SEK*

1. Stavebník, nebo jím pověřená třetí osoba, je povinen v místech křížení *PVSEK* se sítěmi technické infrastruktury, pozemními komunikacemi, parkovacími plochami, vjezdy atp. ukládat *PVSEK* v zákonných předpisy stanovené hloubce a chránit *PVSEK* chráničkami s přesahem minimálně 0,5 m na každou stranu od hrany křížení. Chráničku je povinen utěsnit a zamezit vnikání nečistot.

2. Stavebník nebo jím pověřená třetí osoba, je výslovně srozuměn s tím, že v případě, kdy hodlá umístit stavbu sjezdu či vjezdu, je povinen stavbu sjezdu či vjezdu umístit tak, aby metalické kabely *SEK* nebyly umístěny v hloubce menší než 0,6 m a optické nebyly umístěny v hloubce menší než 1 m.

3. Stavebník, nebo jím pověřená třetí osoba, je povinen základy (stavby, opěrné zdi, podezdívky apod.) umístit tak, aby dodržel minimální vodorovný odstup 1,5 m od krajního vedení, případně kontaktovat *POS*.

4. Stavebník, nebo jím pověřená třetí osoba, není oprávněn trasy *PVSEK* znepřístupnit (např. zabetonováním).

5. Stavebník, nebo jím pověřená třetí osoba, je při křížení a souběhu stavby nebo sítí technické infrastruktury s kabelovodem povinen zejména:

- pokud plánované stavby nebo trasy sítí technické infrastruktury budou umístěny v blízkosti kabelovodu ve vzdálenosti menší než 2 m nebo při křížení kabelovodu ve vzdálenosti menší než 0,5 m nad nebo kdekoli pod kabelovodem, předložit *POS* zakreslení v příčných řezech,
- do příčného řezu zakreslit také profil kabelové komory v případě, kdy jsou sítě technické infrastruktury či stavby umístěny v blízkosti kabelové komory ve vzdálenosti menší než 2 m,
- neumísťovat nad trasou kabelovodu v podélném směru sítí technické infrastruktury,
- předložit *POS* vypracovaný odborný statický posudek včetně návrhu ochrany tělesa kabelovodu pod stavbou, ve vjezdu nebo pod zpevněnou plochou,
- nezakrývat vstupy do kabelových komor, a to ani dočasně,
- projednat s *POS*, nejpozději ve fázi projektové přípravy, jakékoliv výkopové práce, které by mohly být vedeny v úrovni či pod úrovní kabelovodu nebo kabelové komory a veškeré případy, kdy jsou trajektorie podvrtnů a protlaků ve vzdálenosti menší než 1,5 m od kabelovodu.

Příloha k *Vyjádření* 560393/18

Číslo žádosti: 0118 104 291

Informace k vytyčení *SEK*

V případě požadavku na vytyčení *PVSEK* společnosti *Česká telekomunikační infrastruktura a.s.* se, prosím, obraťte na společnosti uvedené níže.

Česká telekomunikační infrastruktura a.s. - středisko Morava jih

se sídlem: Olšanská 2681/6, Praha 3, PSČ 13000

IČ: 04084063

DIČ: CZ04084063

kontakt: tel: 238461267 obslužná doba po-pa 7 - 15 hod

TEMO-TELEKOMUNIKACE, a.s. - výhradní dodavatel společnosti Česká telekomunikační infrastruktura a.s.

se sídlem: U Záběhlického zámku 233/15, 106 00 Praha 10

IČ: 25740253

DIČ: CZ25740253

kontakt: Vlček Josef, mobil: 606722446, e-mail: josef.vlcek2@temo.cz

CONTENT, s.r.o.

se sídlem: Karlov 1246, 594 01 Velké Meziříčí, pobočka: Okružní 28/18, 591 01 Žďár nad Sázavou

IČ: 63492164

DIČ: CZ63492164

kontakt: Martin Kalina, tel/fax: 566521721, mobil: 777702117, e-mail: kalina@content-vm.cz,
vytycenisiti@seznam.cz

ELTER, s.r.o.

se sídlem: Straněnská 1149, 539 01 Hlinsko

IČ: 49814419

DIČ: CZ49814419

kontakt: tel.: 469312100, mobil: 731115925, e-mail: elter.hlinsko@xaz.cz
Havel Stanislav, mobil: 736778264, Chadima Zdeněk, mobil: 731115933

GIS-STAVINVEX, a.s.

se sídlem: Pražská 1156, Pelhřimov

IČ: 25163558

DIČ: CZ25163558

kontakt: Michal Kučera, tel/fax: 596541102, mobil: 731613394, e-mail: ostrava@gis-stavinex.cz
Ing. Anežka Škovroňová, tel/fax: 596541102, mobil: 731204729, e-mail: ostrava@gis-stavinex.cz

Chadima Zdeněk

se sídlem: Máchova 257, 539 73 Skuteč

IČ: 01222163

DIČ:

kontakt: Zdeněk Chadima, tel: 731115933, e-mail: z.chadima@tiscali.cz

Jiří Novotný, Montáž, údržba a servis tel.sítí - okr. Třebíč, Znojmo

se sídlem: Akad. Práta 524, 675 55 Hrotovice, okr. Třebíč

IČ: 72377259

DIČ:

kontakt: Jiří Novotný, tel.: 568860888, mobil: 777318588, e-mail: novotny.hrotovice@seznam.cz

Josef Joura

se sídlem: Okřešice 53, okres Třebíč, 674 01

IČ: 88282091

DIČ: CZ6312180820

kontakt: Josef Joura, mobil: 602578674, e-mail: josefjoura@seznam.cz

Karel Horský

se sídlem: Poličská 877/36, 568 02 Svitavy - Předměstí

IČ: 01377841

DIČ:

kontakt: Karel Horský, mobil: 602 483 023, e-mail: k.horsky.sy@gmail.com

Příloha k *Vyjádření* 560393/18

Číslo žádosti: 0118 104 291

K+K ELTEC, s.r.o.

se sídlem: Smetanova 997, 517 41 Kostelec nad Orlicí
IČ: 25277308 DIČ: CZ25277308
kontakt: Radovan Krsek, mobil: 603486395, e-mail: krsek@eltec.cz

PELMONT s.r.o

se sídlem: Vlášnická 1111, 393 01 Pelhřimov
IČ: 25172786 DIČ: CZ25172786
kontakt: Karel Pichl, tel.: 565325325, fax: 565333565, mobil: 602227227, e-mail: pelmont@pelmont.cz

Radim Zabloudil

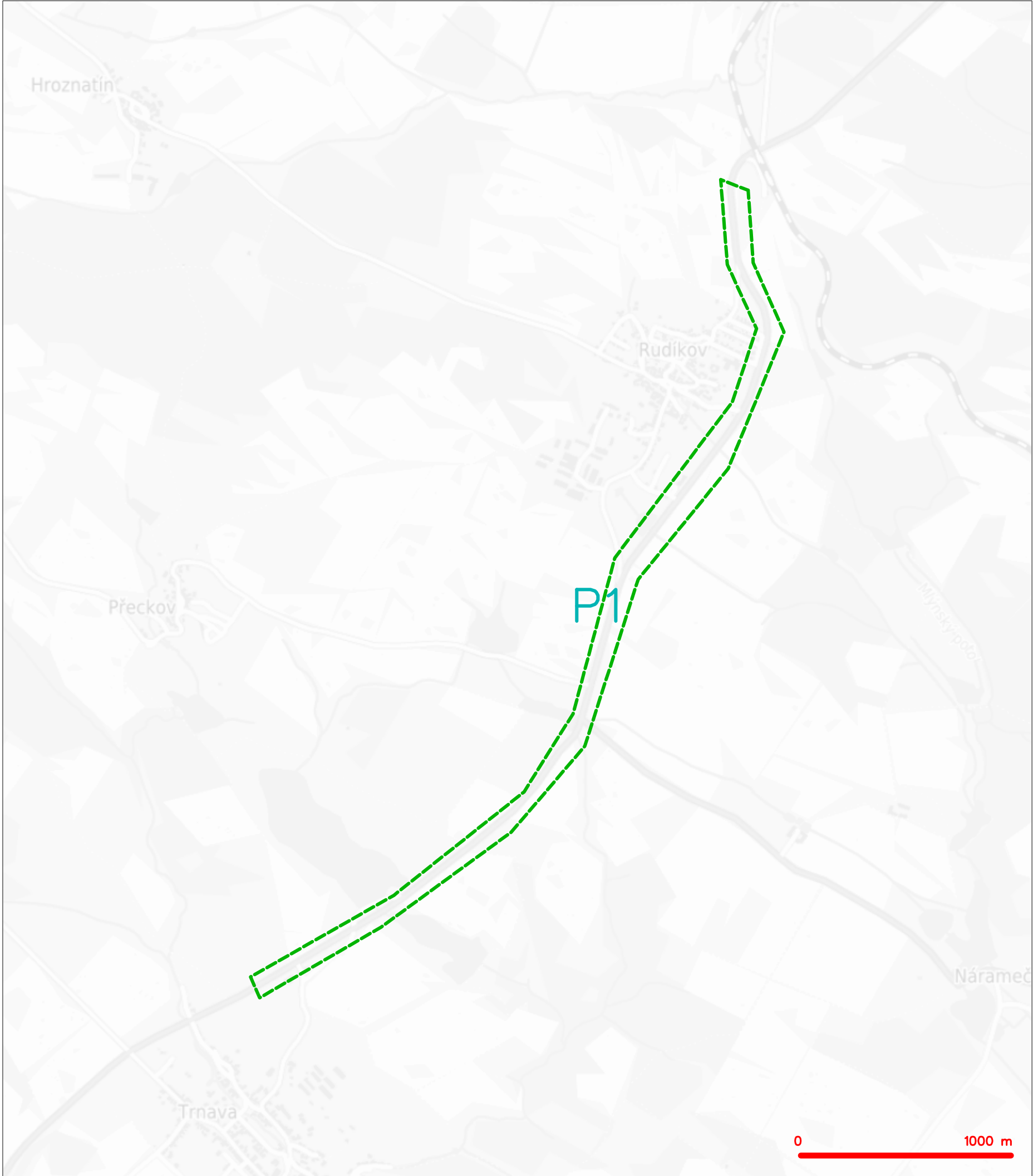
se sídlem: Tábor 2356/28a, 602 00 Brno - Žabovřesky
IČ: 74899589 DIČ: CZ6210151585
kontakt: Radim Zabloudil, mobil: 602760276, e-mail: radim.zabloudil@seznam.cz

TELEPROG s.r.o.,

se sídlem: Znojemská 4665/78a, 586 01 Jihlava
IČ: 60721197 DIČ: CZ60721197
kontakt: Luboš Štěpnička, tel.: 567322089, fax: 567161319, mobil: 602782898, e-mail: stepnicka@teleprog.cz

Vegacom, a.s.

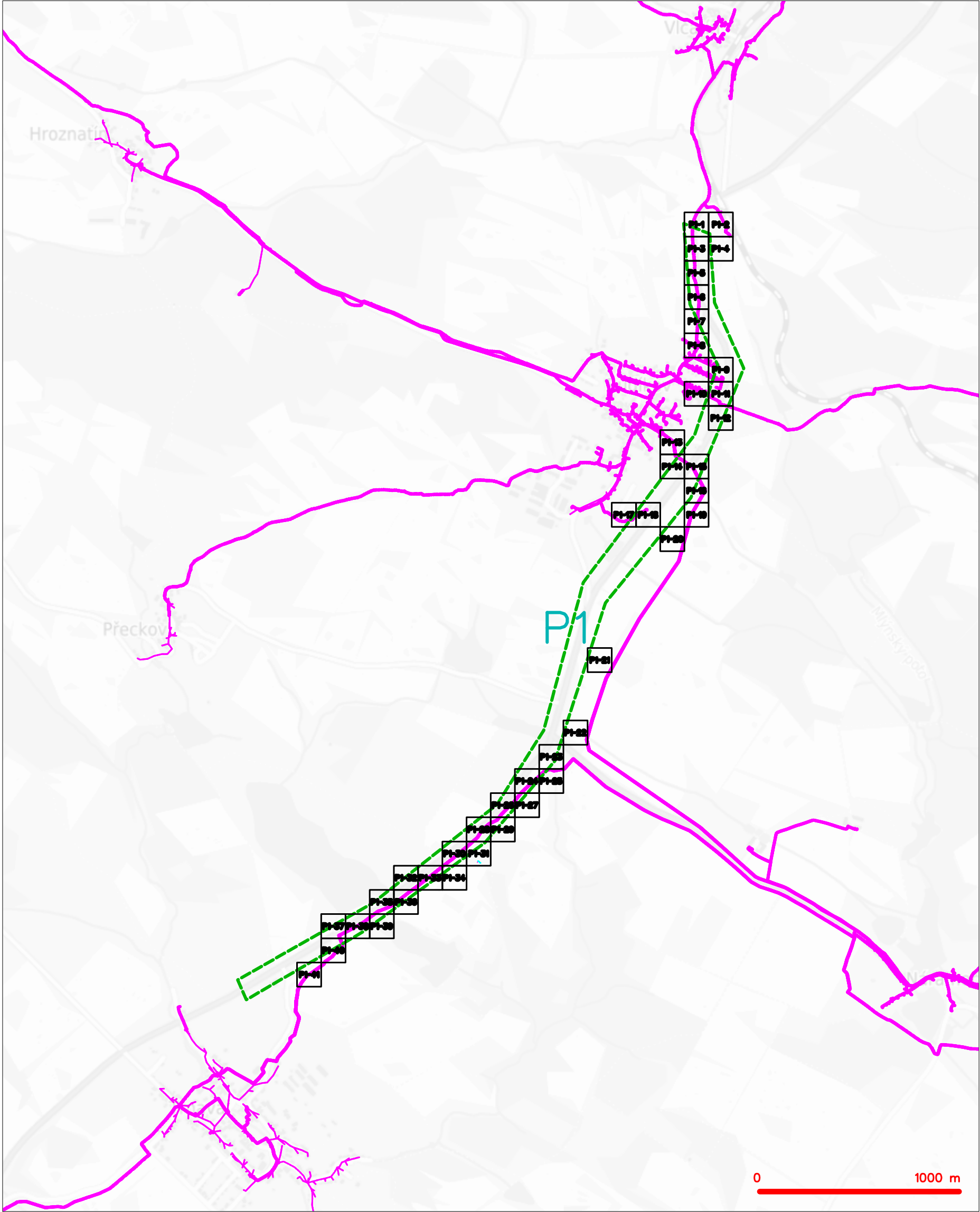
se sídlem: Rantířov 20, (Areál Agropodnik), 588 41 Vyskytná nad Jihlavou
IČ: 25788680 DIČ: CZ25788680
kontakt: Martin Pečar, mobil: 603855658, e-mail: pecar@vegacom.cz
Zdeněk Plšek, mobil: 605232401, e-mail: plsek@vegacom.cz



LEGENDA
----- hranice zájmového území k vyjádření


Česká telekomunikační infrastruktura a.s.
Olšanská 2681/6
130 00 Praha 3
DIČ: CZ04084063
96

SITUAČNÍ VÝKRES - POLYGON 1



LEGENDA	
	hranice zájmového území k vyjádření
	NV přípojka, území s NV přípojkou CETIN
	zaměřený průběh metalického kabelu
	zaměřený průběh optického kabelu, HDPE trubky nebo souběh optického a metalického kabelu
	nezaměřený průběh metalického kabelu
	nadzemní síť cizí
	nezaměřený průběh optického kabelu, HDPE trubky nebo souběh optického a metalického kabelu
	radiové síť, ochranné pásmo radiové sítě
	nadzemní síť
	neprovazované síť
	podzemní síť cizí
	síť s NV
	koléktor, kabelovod

Dopravně inženýrská kancelář, s.r.o.
Bozděchova 1668
50002 Hradec Králové

Váš dopis značky / ze dne	Naše značka	Vyřizuje	Místo odeslání / dne
0000047309 / 13.03.2018	UPTS/OS/190138/2018	Simona Hulíková	Praha / 19.03.2018

Věc: Vyjádření k existenci podzemních sítí spol. České Radiokomunikace, a.s.

Účel: Existence sítí

Akce: II/360 Trnava - Rudíkov

K Vaší žádosti o vyjádření k existenci sítí Vám sdělujeme, že ve Vámi vyznačeném/řešeném území nedojde ke styku s žádným podzemním vedením/zařízením v naší správě.

S pozdravem

Za správnost:

České Radiokomunikace a.s.
Skokanská 2117/1
169 00 Praha 6
(54)

Ing. Houžvička Tomáš
Senior specialista ATP

Příloha: Daňový doklad

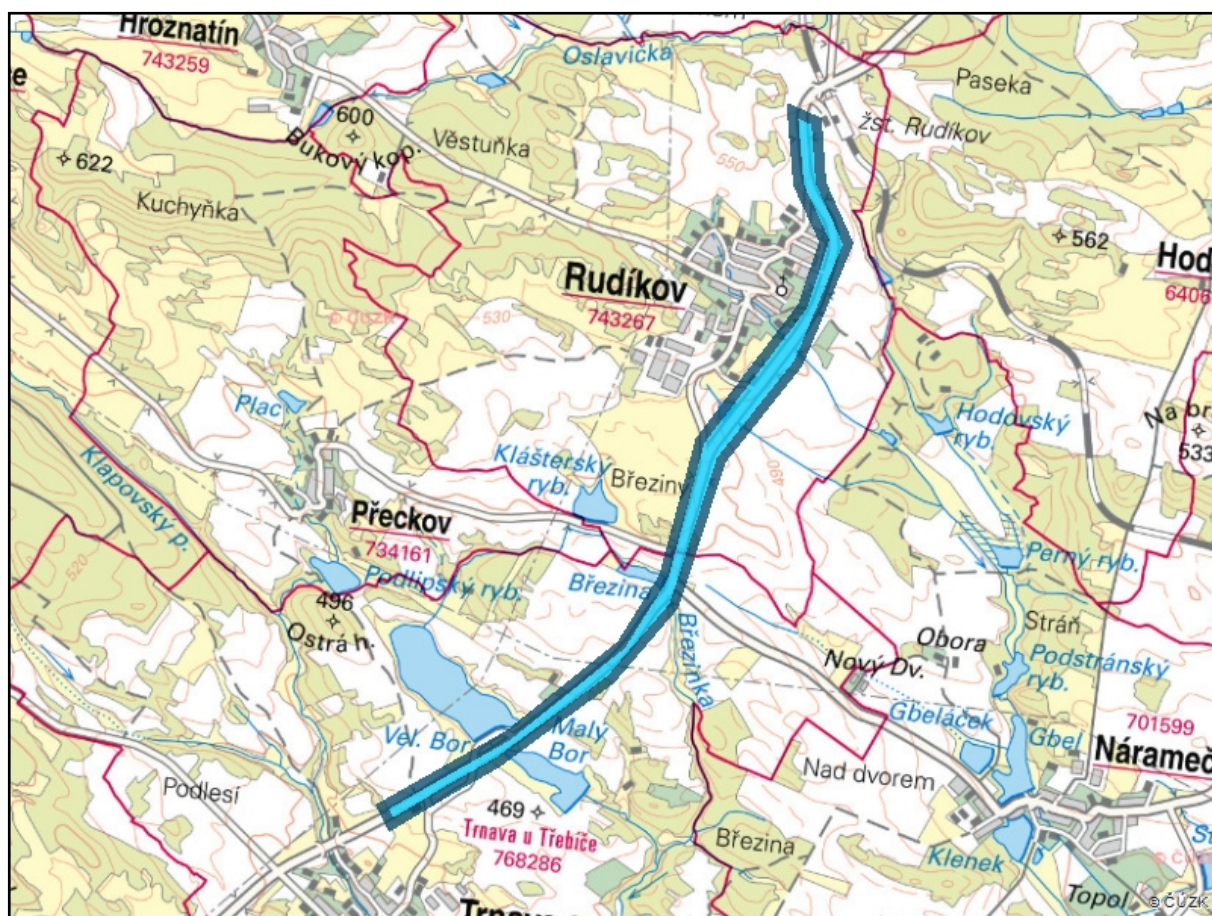
Platnost tohoto vyjádření je jeden rok od data vystavení, tj. do 19.03.2019

PIN: 6303

Úhradu částky za vyjádření proveďte na účet Českých Radiokomunikací, a.s. Číslo účtu Českých Radiokomunikací, a.s. vč. variabilního symbolu naleznete na přiloženém Zjednodušeném daňovém dokladu.

Žádost č. j. UPTS/OS/190138/2018

Zájmové území



Poznámka: Upozorňujeme Vás, že toto stanovisko **NELZE** uplatnit pro umístění a provoz větrných elektráren.



E.ON Servisní, s.r.o., F. A. Gerstnera 2151/6, 370 01 České Budějovice

Dopravně inženýrská kancelář, s.r.o.
Ing. Pavel Žid
Bozděchova 1668
50002 Hradec Králové

E.ON Servisní, s.r.o.

RCDS Jihlava
Havlíčková 219/62
586 01 Jihlava
www.eon-distribuce.cz

Dana Hudečková
T +420-545144438
dana.hudeckova@eon.cz

Naše značka
D8626-16238677

Jihlava, 03.04.2018

**Vyjádření o existenci zařízení distribuční soustavy (elektrická síť)
ve vlastnictví E.ON Distribuce, a.s. a podmínkách práce v jeho
blízkosti.**

Investor stavby: Dopravně inženýrská kancelář, s.r.o.
Název stavby: II/360 Trnava – Rudíkov – **předprojektová
příprava**
Místo stavby: KÚ Rudíkov (743267), Trnava u Třebíče (768286),
žadatelem vyznačené zájmové území

Toto vyjádření slouží pro informaci o stávajícím elektrickém zařízení
distribuční soustavy vlastněném a provozovaném společností E.ON
Distribuce, a.s.

V zájmovém území výše uvedené stavby se nachází:

Nadzemní vedení VN
Distribuční trafostanice VN/NN
Podzemní vedení NN
Nadzemní vedení NN

Ke stavbě a činnosti v ochranných pásmech zařízení distribuční soustavy
je investor povinen zajistit si písemný souhlas ve smyslu § 46 odst. 11
zákona č. 458/2000 Sb., o podmínkách podnikání a výkonu státní správy
v energetických odvětvích, v platném znění.

Souhlas se stavbou a činností v ochranném pásmu zařízení distribuční
soustavy uděluje E.ON Česká republika, s.r.o. (dále jen ECZR).

**S podáním žádosti pro územní a stavební řízení, prosím, předložte
projektovou dokumentaci stavby s podrobným zákresem stavby a
vedení VN, NN. Žádost můžete podat elektronicky na [www.eon-
distribuce.cz](http://www.eon-distribuce.cz).**

Sídlo společnosti:
F.A. Gerstnera 2151/6
České Budějovice 7
370 01 České Budějovice
Společnost je zapsána
v Obchodním rejstříku
vedeném Krajským soudem
v Českých Budějovicích,
oddíl C., vložka 8464
IČ: 251 86 213
DIČ: CZ25186213

Kontakty na správce zařízení jsou uvedeny v závěru tohoto vyjádření.

Dovolte, abychom Vás upozornili, že při provádění zemních nebo jiných prací, které mohou ohrozit předmětné distribuční a sdělovací zařízení, jste povinni dle zákona č. 309/2006 Sb. a nařízení vlády č. 591/2006 Sb. učinit veškerá opatření, aby nedošlo ke škodám na výše uvedeném zařízení, na majetku nebo na zdraví osob elektrickým proudem, zejména tím, že zajistíte:

1. Objednání přesného vytýčení distribuční sítě (trasy kabelu) v terénu a to nejméně 14 dnů před zahájením prací v blízkosti podzemního kabelového vedení. V případě, že nebude možné trasu kabelu bezpečně určit pomocí vytyčovacího zařízení, je investor zemních prací povinen pro jednoznačné stanovení jeho polohy provést na určených místech a v nezbytném rozsahu ruční odkrytí kabelu podle pokynů zaměstnanců ECZR. **Vytýčení kabelů VN, NN zajistí Tomáš Chytka, tel.: 54514-4459, email: tomas.chytka@eon.cz.**
2. Provádění zemních prací v ochranném pásmu kabelového vedení výhradně klasickým ručním náradím bez použití jakýchkoli mechanismů s nejvyšší opatrností, nebude-li provozovatelem zařízení stanoveno jinak.
3. Výkopové práce v blízkosti nadzemního vedení NN budou prováděny tak, aby nedošlo k narušení stability podpěrných bodů a uzemňovací soustavy, nebo nebyl jinak ohrožen provoz zařízení a bezpečnost osob. Zároveň požadujeme dodržovat platná ustanovení norem ČSN EN 50 110-1 a PNE 33 3302, zvláště pak minimální dovolené vzdálenosti od vedení.
4. Při provádění stavebních prací nesmí dojít k poškození a znepřístupnění zařízení distribuční soustavy.
5. Ohlášení jakéhokoliv poškození distribučního a sdělovacího zařízení na telefonním čísle Poruchové služby **800 22 55 77**.

Kontakty správců zařízení:

VN+NN

Regionální správa, Ing. Iveta Wehrenbergová, tel.: 56860-4454, email: iveta.wehrenbergova@eon.cz, se kterou se spojíte v případě získání informací ohledně výhledového budování nebo rekonstrukce sítě VN, NN.

Vyjádření má platnost do 13.03.2019.

Upozorňujeme Vás na možnou polohovou odchylku vedení v přiložené situaci s informativním zákresem sítí

Do přiložené a námi orazítované situace jsme **informativně** zakreslili:

- červeně čárkovaně nadzemní vedení VN
- zeleně plně podzemní vedení NN
- zeleně čárkovaně nadzemní vedení NN

Při vytýčení trasy zařízení i ke kontrole před záhozem a ke všem dalším souvisejícím jednáním předložte, prosím, toto vyjádření.

Vyjádření nenahrazuje a neuvádí připojovací podmínky. V případě, že požadujete připojení nového odběrného místa můžete podat žádost elektronicky na www.eon-distribuce.cz.

S přátelským pozdravem

E.ON Servisní, s.r.o.

E.ON Servisní, s.r.o.
F. A. Gerstnera 2151/6
České Budějovice 7
370 01 České Budějovice
IČ: 25186213, DIČ: CZ25186213

110

Příloha: Orazítovaná situace s informativním zákresem sítí

Následující oddíl se vyplňuje pouze v případě žádosti o udělení souhlasu se zjednodušeným územním řízením nebo s uzavřením veřejnoprávní smlouvy

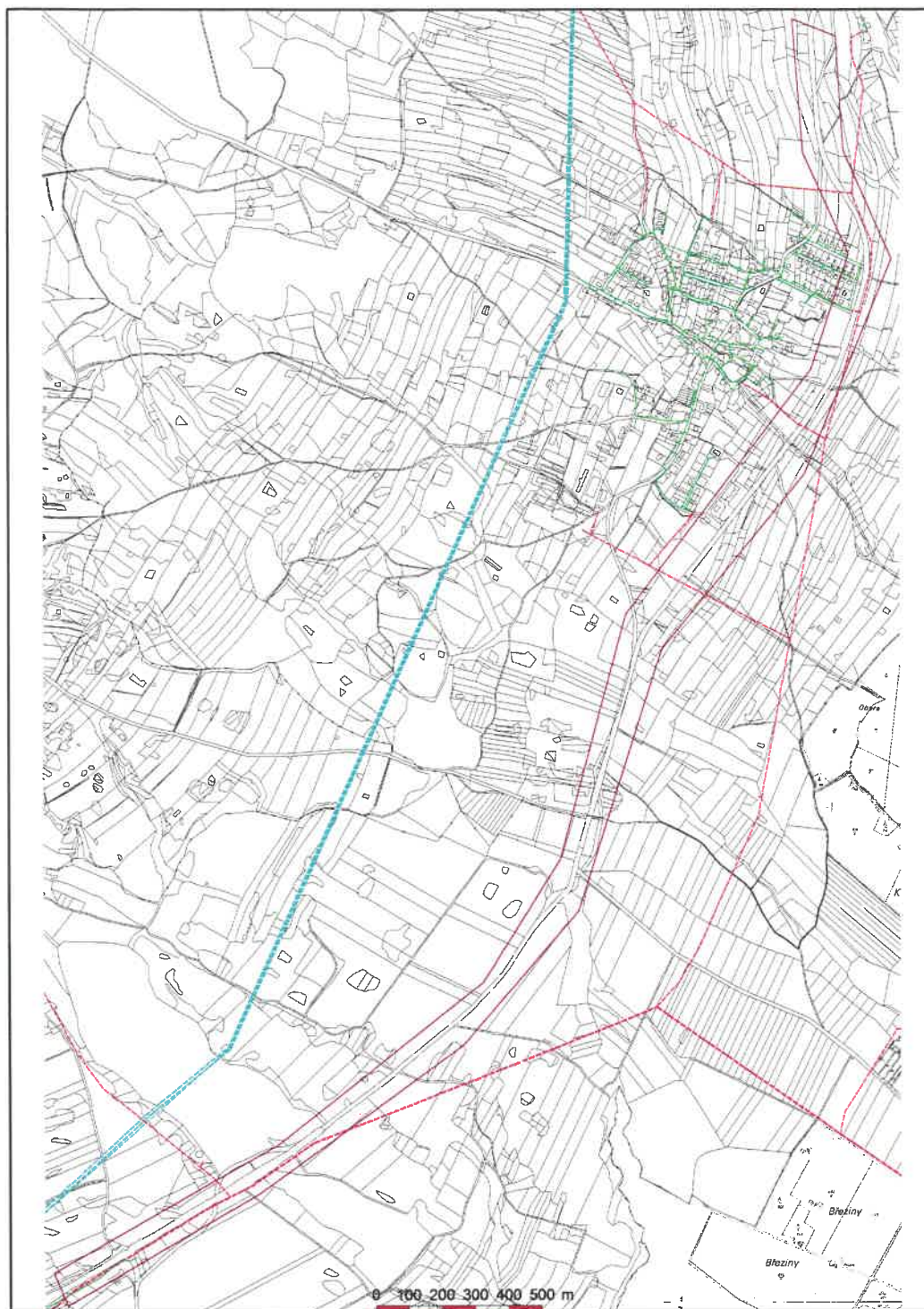
Udělení souhlasu (pro platnost udělení souhlasu je nutný podpis a razítko oprávněného pracovníka ECZR)

Souhlasíme – Nesouhlasíme se zjednodušeným územním řízením

Souhlasíme – Nesouhlasíme s uzavřením veřejnoprávní smlouvy

E.ON Česká republika, s.r.o.

Informativní zákres sítí **elektro** k žádosti 0016238677



Datum 13.03.2018

E.ON Servisní, s.r.o.
F. A. Gerstnera 2151/6
370 01 České Budějovice
IČ: 25186213, DIČ: CZ25186213

089

- 3. 04. 2018

UNI Promotion s.r.o.
Šlikova 294/31, 169 00 Praha 6
IČ: 29136032, DIČ: CZ29136032
OR MS v Praze, oddíl C, vložka 203057

ŽADATEL:

Dopravně inženýrská kancelář, s.r.o.
Bozděchova 1668, 50002 Hradec Králové
IČ: 27466868, DIČ: CZ27466868

KORESPONDENČNÍ ADRESA:

Dopravně inženýrská kancelář, s.r.o.
Bozděchova 1668
50002 Hradec Králové

NAŠE ZNAČKA:
133402066

VAŠE ZNAČKA:

VYSTAVIL:
Markéta Hausmanová

TELEFON:
725 293 593

Věc: Vyjádření k existenci sítí společnosti NEW TELEKOM, spol. s r.o.

Název akce: II/360 Trnava - Rudíkov, k.ú. Trnava u Třebíče, Rudíkov

V zastoupení společnosti NEW TELEKOM, spol. s r.o. vydáváme následující stanovisko:

K Vaší žádosti po prošetření aktuálního stavu sítí sdělujeme, že v uvedené lokalitě nedojde ke styku s žádným zařízením vedeným ve správě společnosti NEW TELEKOM, spol. s r.o.. Z hlediska zájmu společnosti NEW TELEKOM, spol. s r.o. nemáme tedy ke shora uvedené akci námitky.

V Praze dne 31.03.2018

Platnost tohoto vyjádření je jeden rok od data vystavení.

Re: Žádost o vyjádření o existenci sítí

Předmět: Re: Žádost o vyjádření o existenci sítí

Od: "Ing. Jiří Fischer" <fischer@quantumas.cz>

Datum: 14.3.2018 10:50

Komu: <ingc@dik-hk.cz>

Dobrý den,

Na základě telefonátu a Vaší žádosti Vám zasílám mapové podklady našich plynovodních sítí v okolí obce Rudíkov ve formátu dgn.

Zároveň Vám sdělují, že naše firma nebude rozšiřovat své plynovodní sítě ve Vámi vyznačené zájmové oblasti.

Toto možné rozšíření plynovodů v obcích je vždy záležitostí obcí - obecních zastupitelstev.

V platnosti zůstává naše vyjádření č.j. 398/JF/2017 ze dne 27.10.2017.

S pozdravem

Ing. Jiří Fischer

Quantum a.s. Vyškov

fischer@quantumas.cz

tel.: +420 517 302 826

mob.: +420 702 168 096

Zpráva je připravena k odeslání s následujícími přílohami obsahujícími soubor nebo odkaz:

naramec_s

Poznámka: E-mailové programy mohou bránit přenosu určitých souborů v přílohách z důvodu zabezpečení. Zkontrolujte nastavení zabezpečení svého e-mailového programu a ověřte způsob zpracování příloh.

— Přílohy:

naramec_s.dgn

1,6 MB

Dopravně inženýrská kancelář s.r.o.
Ing. Pavel Žid
Bozděchova 1668
500 02 Hradec Králové

čj/zn/č. evid.
398/JF/2017

vystavil/tel.

datum
27.10.2017

Stanovisko QUANTUM, a.s. Vyškov k projektové dokumentaci

Název stavby: „II/360 Trnava - Rudíkov“

Místo stavby: k.ú. Rudíkov, Trnava u Třebíče

Investor: Kraj Vysočina Žižkova 57, 587 33 Jihlava

Výše uvedenou stavbou **bude dotčeno** naše plynárenské zařízení. S provedením stavby souhlasíme za těchto podmínek:

1. Výše uvedenou stavbou **bude dotčen STL plynovod IPE DN 110 a DN 63**.
2. **Křížení a souběh** kabelu, přípojky vody a kanalizace s plynárenskými sítěmi musí být v souladu s ČSN 736005 tab. 1 a 2. Budované šachty, stožáry a sloupky oplocení musí dodržet od stávajícího plynovodu světlou vzdálenost dle ČSN 736005. Kabel bude uložen výhradně do betonové tvárnice chráničky nebo korýtky. Přesah betonové chráničky u STL plynovodů musí být minimálně do vzdálenosti 1m na obě strany plynovodu. Mezi betonovou chráničkou a plynovodem musí být zhutněná vrstva písku min. 0,1m.
3. **Výkop v ochranném pásmu 2m od plynárenského zařízení provádějte pouze ručně.**
4. V případě provádění protlaku, který kříží plynovod, požadujeme odhalení části plynovodu, aby protlakem nedošlo k jeho poškození.
5. **Před zahájením prací požádejte SIGETY & ŠÁRKA, s.r.o. pana Šárku, tel. kancelář:**
6. **607 593 936, tel.: 602 581 638 o přesné vytýčení plynárenských zařízení po jednotlivých částech stavby.** Úhrada za vytýčení v hotovosti na místě samém.
7. **Obnažené plynárenské zařízení zajistěte po dobu stavby před poškozením.** Poškození našeho zařízení bude kvalifikováno jako porušení zákona č. 458/2000Sb.
8. **Před provedením záhozu plynárenského zařízení přizvěte pracovníka SIGETY & ŠÁRKA, s.r.o. k provedení kontroly neporušenosti plynovodu a to po jednotlivých částech stavby.**
9. Dodržení podmínek bude ověřeno při kolaudačním řízení, ke kterému žádáme být přizváni

Při splnění výše uvedených podmínek souhlasíme s činností v ochranném pásmu plynovodu.

Toto vyjádření platí jen pro dokumentaci ověřenou firmou QUANTUM, a.s. a pro rozsah prací v ní uvedených. Doba platnosti tohoto vyjádření končí uplynutím dvou kalendářních let od jeho vydání.

 **QUANTUM, a.s.**
Brněnská 212
682 01 VYŠKOV
Tel.: 517 343 363-5 Fax: 517 343 366
GSM: 724 703 979
IČO: 25307762 DIČ: CZ25307762

Ing. Jiří Fischer
QUANTUM, a.s.



Vyřizuje: Dundáček Petr

E-mail: petr.dundacek@t-mobile.cz

Dopravně inženýrská
kancelář, s.r.o.
Ing. Pavel Žid
Bozděchova č.p.1668
50002 Hradec Králové

Naše značka: **E10151/18**

V Praze dne: **13.3.2018**

Vyjádření a stanovení podmínek pro udělení souhlasu s umístěním stavby v ochranném pásmu sítě technické infrastruktury (TI) společnosti T-Mobile Czech Republic a.s.

Vydané podle § 101 ZÁKONA Č. 127/2005 Sb., o elektronických komunikacích a o změně některých souvisejících zákonů (zákon o elektronických komunikacích – dále jen ZEK), ve znění pozdějších předpisů a §161 zákona č. 183/2006 Sb., o územním plánování a stavebním řádu (stavební zákon) či dle dalších příslušných právních předpisů

Věc: II/360 Trnava - Rudíkov

Stupeň: Jiný důvod

Na základě předložených projektových podkladů dáváme **souhlasné stanovisko k vydání Územního souhlasu / rozhodnutí (Stavebního povolení) a následně souhlas s realizací stavby.**

Dle předložených dokladů nedojde ke kolizi s technickou infrastrukturou společnosti **T-Mobile Czech Republic a.s.**

Toto stanovisko má platnost 1 rok.

Vydané stanovisko nelze prodloužit. Po uplynutí platnosti zadejte žádost o nové stanovisko.

T-Mobile
T-Mobile Czech Republic a.s.
Tomášova 2144/1
148 00 Praha 4
IČ 649 49 681, DIČ CZ64949681

.....
Ochrana sítí
Technologický úsek

V případě doplňujících dotazů vždy uvádějte v „Předmětu“ e-mailu číslo jednací.



Příloha č. 1

Rekapitulace žádosti o vyjádření k existenci sítě elektronických komunikací

Číslo žádosti: **E10151/18**
Název stavby /akce: **II/360 Trnava - Rudíkov**
Datum podání žádosti: **13.3.2018**
Důvod žádosti: **Jiný důvod**
Popis jiného důvodu žádosti: **Existence sítě**
Poznámka: **Žádáme informaci o Vašich záměrech v zájmové území v příštích 10-ti letech**

Žadatel

Firma / organizace: **Dopravně inženýrská kancelář, s.r.o.**
IČ: **27466868**
DIČ:
Kontaktní osoba: **Ing. Pavel Žid**
Adresa: **Bozděchova č.p.1668**
Město / obec: **Hradec Králové**
PSČ: **50002**
Stát:
E-mail: **ingc@dik-hk.cz**
Telefonní číslo: **+420735177532**

Stavebník

Firma / organizace:
Kontaktní osoba:
Adresa:
Město / obec:
PSČ:
Stát:
E-mail:
Telefonní číslo:

Stavba

Výška nad terénem (metry): **5 m**
Projektant:
Druh stavby: **Ostatní**
Hodnota projektu:
Měsíc zahájení stavby:
Měsíc ukončení stavby:

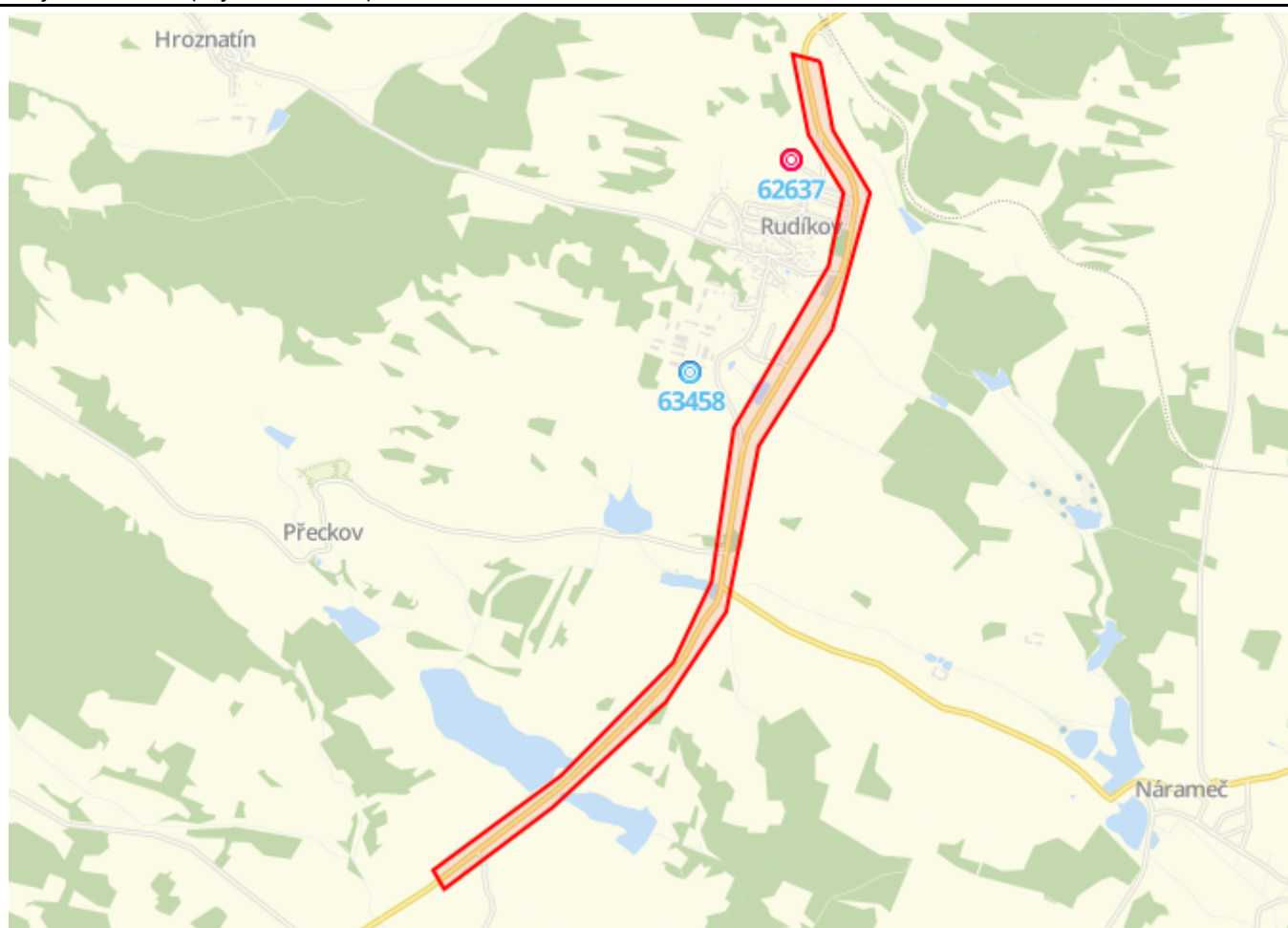
Odeslání stanoviska

E-mail: **ingc@dik-hk.cz**

Příloha č. 2




Situační plán

Zájmová oblast (zájmové oblasti) zadaná žadatelem



Map data © OpenStreetMap contributors, CC BY-SA

Legenda:

— Optické trasy TMCZ 1	— Optické trasy TMCZ 2 a sítě PASNET	— Elektro trasy NN	 Základnové stanice
□ Optická technologie TMCZ 1	□ Optická technologie TMCZ 2 a sítě PASNET	□ Elektro technologie NN	 Základnové stanice s elektropřipojkou
— Mikrovlnné (MW) spoje			 Body sítě

Druhy sítí:

— Geodeticky zaměřené	- - - - - Přibližný průběh	— — — — — Plánovaný průběh	- . - . - Nadzemní vedení
--	---	---	--

Geometrie zájmové oblasti (zájmových oblastí) žádosti ve formátu WKT a souřadnicovém systému S-JTSK. Zkopírováním textu lze geometrii zobrazit v jakémkoli softwaru podporujícím formát WKT.

POLYGON((-644489.9904 -1144168.6535,-644466.1779 -1144513.9347,-644319.3342 -1144843.341,-644585.2404 -1145494.216,-645013.8654 -1146022.0597,-645267.8654 -1146815.8097,-645617.1154 -1147224.591,-646236.2404 -1147677.0285,-646815.6779 -1148014.3722,-646859.3342 -1147915.1535,-646176.7092 -1147526.216,-645557.5842 -1147034.091,-645323.4279 -1146661.0285,-645124.9904 -1145918.8722,-644565.3967 -1145176.716,-644450.3029 -1144827.466,-644589.2092 -1144521.8722,-644620.9592 -1144117.0597,-644489.9904 -1144168.6535))



Dopravně inženýrská kancelář, s.r.o.
Pavel Žid
Bozděchova 1668
500 02 Hradec Králové

V Praze, 19.3.2018

Naše zn.: **MW000007968273713**

Věc: vyjádření k žádosti k akci **"II/360 Trnava - Rudíkov"**

Sdělujeme Vám, že společnost Vodafone Czech Republic a.s., se sídlem Praha 5, náměstí Junkových 2, IČ: 25788001, zapsaná dne 13.8. 1999 v obchodním rejstříku vedeném Městským soudem v Praze pod spisovou značkou B.6064 na základě předložené dokumentace ze dne **13.3.2018**

souhlasí s realizací projektu.

Ve vámi zadaném zájmovém území a v uvedené výšce (výška stavby: 5 m, výška jeřábu: 10 m) se nenachází žádné podzemní ani nadzemní vedení naší společnosti.

Platnost vyjádření je **1 rok** od data vydání.

S pozdravem

v.z. Nora Hlásenská
Vodafone Czech Republic a.s.
Technická 23
616 00 Brno


Vodafone Czech Republic a.s.
náměstí Junkových 2, 155 00, Praha 5
IČO: 25788001, DIČ: CZ25788001
tel.: 776 971 111, fax: 776 971 927
-60-

Tel.: 775 012 847
E-mail: east@vodafone.cz

Seznam příloh/přiložených souborů:
Zadost_MW000007968273713.pdf



Žádost o vyjádření k existenci sítí č. MW000007968273713

Identifikační údaje žadatele / stavebníka

Typ: Právnícká osoba

Adresa sídla/bydliště

Identifikační údaje zástupce žadatele /stavebníka

Typ: Právnícká osoba

Firma: Dopravně inženýrská kancelář, s.r.o.

Jméno: Pavel

Příjmení: Žid

Telefon: +420 735 177 532

E-mail: ingc@dik-hk.cz

Adresa sídla/bydliště

Ulice: Bozděchova

Č.p. (č.ev.) / č.o.: 1668

Obec: Hradec Králové

PSC: 50002

Důvod žádosti o vyjádření

Název stavby: II/360 Trnava - Rudíkov

Typ stavby: Ostatní

Stupeň žádosti: Jiný

Popis stavby / doplňující informace: Žádáme informaci o Vašich záměrech v zájmové území v příštích 10-ti letech

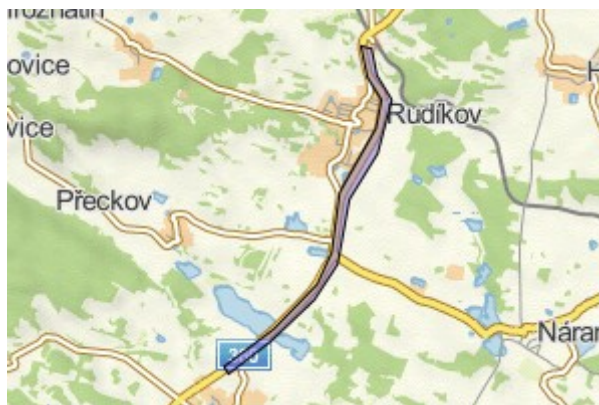
Výška stavby: 5 m

Výška jeřábu: 10 m



Zájmové území

Kresba 1:



Dotčené KÚ: Rudíkov (743267)
Trnava u Třebíče (768286)

Datum: 13.3.2018

Zadáno: Portál MAWIS

Informace podle zákona č. 127/2005 Sb., o elektronických komunikacích, č. 101/2000 Sb., o ochraně osobních údajů a o změně některých zákonů a dalšími souvisejícími právními předpisy.

Společnost Position s.r.o., se sídlem Londýnská 665/45, 120 00 Praha 2, IČ 26422816, zapsaná v obchodním rejstříku vedeném Městským soudem v Praze, oddíl C, vložka 81053 („Position“) a společnost Vodafone Czech Republic s., se sídlem nám. Junkových 2808/2, 155 00 Praha 5, IČ 25788001, zapsaná v obchodním rejstříku vedeném Městským soudem v Praze, oddíl B, vložka 6064 („Vodafone“) Vás tímto informují, že shromážděné osobní údaje v rozsahu Vaše jméno, příjmení, bydliště, e-mailová adresa a telefonní číslo bude Position a Vodafone zpracovávat za účelem jejich použití při realizaci povinností v souvislosti se žádostí o stanovisko nebo vyjádření pro řízení podle zákona č. 183/2006 Sb., o územním plánování a stavebním řádu (stavební zákon), a to automatizovaným způsobem nebo v tištěné podobě s tím, že Vaše osobní údaje nebudou zpřístupněny jiným osobám. Vaše osobní údaje poskytnete dobrovolně.

Dále Vás informujeme o Vašem právu žádat o vysvětlení popř. o odstranění nežádoucího stavu, především domníváte-li se, že jsou Vaše osobní údaje zpracovávány v rozporu s ochranou Vašeho soukromého a osobního života nebo v rozporu se zákonem.

Ministerstvo obrany ČR
Sekce nakládání s majetkem
odbor ochrany územních zájmů
Tychonova 1, Praha 6, PSČ 160 01, datová schránka hjyaavk

Sp.zn.: 82282/2018-1150-OÚZ-BR
SpMO 2667-269/2018-1150

Brno 10. dubna 2018

Dopravně inženýrská kancelář, s.r.o.
Bozděchova 1668
500 02 Hradec Králové

Vyjádření pro přípravu projektové dokumentace
II/360 Trnava - Rudíkov, k.ú. Trnava u Třebíče, Rudíkov

Ministerstvo obrany ČR, Sekce nakládání s majetkem, odbor ochrany územních zájmů, oddělení ochrany územních zájmů Brno, v souladu se zmocněním v § 175 odst. 1 zákona č. 183/2006 Sb., o územním plánování a stavebním řádu (stavební zákon), ve znění pozdějších předpisů (dále jen „stavební zákon“), jako věcně a místně příslušné ve smyslu zákona č. 222/1999 Sb., o zajišťování obrany České republiky, ve znění pozdějších předpisů (dále jen „zákon o zajišťování obrany ČR“), na teritoriu okresů Brno-město, Brno-venkov, Blansko, Břeclav, Hodonín, Kroměříž, Prostějov, Třebíč, Uherské Hradiště, Vyškov, Zlín, Znojmo a Bruntál, Frýdek-Místek, Jeseník, Karviná, Nový Jičín, Olomouc, Opava, Ostrava, Přerov, Šumperk, Vsetín, a v souladu s Rozkazem ministra obrany č. 39/2011 - Zabezpečení výkonu působnosti MO ve věcech územního plánování a stavebního řádu, v platném znění, **vydává**

vyjádření

pro potřeby zpracování projektové dokumentace stavebního záměru.

- 1) Ministerstvo obrany ČR neeviduje v řešené lokalitě inženýrské sítě a podzemní telekomunikační vedení.**
- 2) Území prověřovaného stavebního záměru se nachází ve vymezeném území Ministerstva obrany ČR, ve kterém dle § 175 stavebního zákona je umístění a povolení stavby podmíněno závazným souhlasným stanoviskem MO-ČR, a proto Ministerstvo obrany ČR požaduje předložit projektovou dokumentaci zpracovanou v souladu s platnou legislativou k posouzení a vydání závazného stanoviska ve smyslu § 4 odst. 2 písm. a) stavebního zákona pro potřeby vedeného správního řízení.**

Ministerstvo obrany ČR v souladu se zmocněním v § 175 odst. 1 stavebního zákona a se zákonem o zajišťování obrany ČR provedlo po obdržení vaší žádosti o vydání vyjádření dotčeného orgánu v rámci předprojektové přípravy předběžné vyhodnocení výše uvedené akce.

Ad 1) Ministerstvo obrany ČR prověřilo v souladu s § 161 stavebního zákona evidenci technické infrastruktury v jeho vlastnictví a konstatuje, že v řešené lokalitě stavebního záměru neeviduje inženýrské sítě a podzemní telekomunikační vedení.

Ad 2) Daný stavební záměr je lokalizován v územích vymezených Ministerstvem obrany ČR v souladu s § 175 stavebního zákona u stavebních úřadů. Zpracovaná projektová dokumentace vašeho stavebního záměru musí být komplexně posouzena, aby mohlo být Ministerstvem obrany ČR deklarováno v rámci závazného stanoviska vydaného pro potřeby vedeného řízení, že realizace stavebního záměru provedená v souladu s projektovou dokumentací neohrozí naplnění veřejného zájmu na zajištění obrany a bezpečnosti státu.

Toto vyjádření Ministerstva obrany ČR má charakter předběžné informace a je platné 1 rok ode dne vydání.

Kontaktní osoba: Mgr. Jitka Micháliková, tel. 973 445 844, fax. 973 445 060

Mgr. Jitka Micháliková
ministerský rada
oddělení ochrany územních zájmů Brno

V další korespondenci, týkající se výše uvedené věci, uvádějte odkaz na sp. zn.: 82282/2018-1150-OÚZ-BR tohoto vyjádření Ministerstva obrany ČR vydaného v rámci předprojektové přípravy.

Adresa pro doručování:
Ministerstvo obrany ČR,
Sekce nakládání s majetkem,
odbor ochrany územních zájmů,
oddělení ochrany územních zájmů Brno
Svatoplukova 2687/84, 662 10 Brno
IČO: 60162694



Pomáhat a chránit

JID: PCR16ETRpo46886505



KRAJSKÉ ŘEDITELSTVÍ POLICIE KRAJE VYSOČINA

Odbor správy majetku
Oddělení správy nemovitého majetku

č. j.: KRPJ-1668-49/ČJ-2018-1600MN

Jihlava 4. dubna 2018

Počet listů: 1

Přílohy: 0

Dopravně inženýrská kancelář, s.r.o.
Ing. Pavel Žid
Bozděchova 1668
500 02 Hradec Králové

Vyjádření k existenci inženýrských sítí

Firma Dopravně inženýrská kancelář, s.r.o., Bozděchova 1668, 500 02 Hradec Králové, jako zpracovatel projektové dokumentace na akci: „**II/360 Trnava - Rudíkov**“ požádal Krajské ředitelství policie kraje Vysočina o vyjádření k existenci inženýrských sítí a ostatních okolnostech souvisejících s výše uvedenou akcí.

Krajské ředitelství policie kraje Vysočina, oddělení správy nemovitého majetku na základě předložených podkladů **nemá připomínky** k výše uvedené akci. V zájmovém území připravované akce se **nenacházejí** inženýrské sítě a objekty v majetku a správě KŘP kraje Vysočina.

Vyřizuje Ing. Jiří Mach
tel.: 974 261 242

Ing. Josef Němec
vedoucí odboru správy majetku
podepsáno elektronicky

Vrchlického 46
587 24 Jihlava

Tel.: +420 974 261 242
+420 974 261 599

Email: krpj.e.osnm.sekret@pcr.cz
ID DS: x9nhptc



OBECNÍ ÚŘAD RUDÍKOV

675 05 Rudíkov č. 2

tel. - fax. 568 878 184, mob. 604 266 642

e- mail: ou.rudikov@rudikov.cz , IČO 00290 386

Bankovní spojení ČS - pobočka Třebíč 1522535349 / 0800

Dopravně inženýrská kancelář, s.r.o.

Žid Pavel, Ing.

Bozděchova 1668

50002 Hradec Králové

V Rudíkově, 04.04. 2018

Vaše číslo žádosti: **0000238822**

Rudíkov 2, 675 05 Rudíkov

IČ: 00290386

Vyřizuje: Zdeněk Souček – starosta obce

Tel: 604 266642

Věc: Vyjádření k technické infrastruktuře pro akci: II/360 Trnava – Rudíkov - vyjádření o záměrech v zájmové území v příštích 10-ti letech.

K vašemu dotazu, který jsme obdrželi dne 13.3. 2018, pod číslem žádosti: **0000238822**, uvádíme, že v daném zájmovém území nemáme žádnou technickou infrastrukturu ani žádné záměry v příštích 10letech, které by se dotýkaly vaší akce.

Zdeněk
Souček

Digitálně podepsal

Zdeněk Souček

Datum: 2018.04.04

15:21:47 +02'00'

Zdeněk Souček

starosta

Předmět: Re: Fwd: II/360 Trnava - Rudíkov - žádost - existence sítí
Od: Zdeněk Souček | starosta obce Rudíkov <ou.rudikov@rudikov.cz>
Datum: 4.4.2018 15:27
Komu: Inženýrská činnost <ingc@dik-hk.cz>
Kopie: Krejska Emil <krejska@velkemezirici.cz>

Pro vaši informaci jen uváním, že pod silnicí vede závlahový vodovod fotbalového klubu Rudíkov z rybníka Herádka.

Vede zhruba v místech viz. modrá šipka ve vaší mapce...

Vodovod je normálně zkolaudovaný.



Dne 29.03.2018 v 15:34 Inženýrská činnost napsal(a):

Dobrý den

s ohledem na potřebu mít v projektové dokumentaci nepropadlá vyjádření o existenci zařízení technické infrastruktury ve Vašem vlastnictví, dovoluji si Vás požádat o příslušné vyjádření dle přiložené žádosti se zakresleným zájmovým územím.

Za vyjádření předem děkuji.

--

S pozdravem
Ing. Pavel Žid



[Dopravně inženýrská kancelář, s.r.o.](#)
Bozděchova 1668
500 02 Hradec Králové

Tel: 735 177 532

--

Hezký den.

Zdeněk Souček

starosta obce Rudíkov

Rudíkov 2, 675 05 Rudíkov

tel. 604266642

www.rudikov.cz | ou.rudikov@rudikov.cz

OBEC TRNAVA

Trnava č.32
674 01 Třebíč

Dopravně inženýrská kancelář, s. r. o.
Ing. Pavel Žid
Bozděchova 1668
500 02 Hradec Králové

VÁŠ DOPIS ZN./ZE DNE

NAŠE ZNAČKA
020/18

VYŘIZUJE
Česnek/568823522

TRNAVA
10.4.2018

Vyjádření k technické infrastruktuře

Akce „II/360 Trnava – Rudíkov“

Sdělujeme Vám, že Obec Trnava v tělese vozovky a v uvažovaném záboru nemá žádné inženýrské sítě. Pouze požadujeme připojení polních cest, které jsou napojeny na stávající vozovku.

S pozdravem



Břetislav ČESNEK
starosta obce

OBEC TRNAVA
Trnava 32
674 01 Třebíč
IČ: 002 90 579



První telefonní společnost s r.o.

U studně 291/7, 586 05 Jihlava
doručovací adresa: Divadelní 4, 586 01 Jihlava
tel. i fax.: +420 567311166
e-mail: prvni@telefonni.cz
www.telefonni.cz
IČ: 18198872

Zapsaná u KS v Brně, oddíl. C, vložka 2449

TELEKOMUNIKACE ♦ OPTICKÉ SÍTĚ

V Jihlavě 4.4. 2018

DOPRAVNĚ INŽENÝRSKÁ KANCELÁŘ, s.r.o.
Bozděchova 1668,
500 02 Hradec Králové

Naše značka: PTTRE092

Věc: **Vyjádření o existenci sítí pro akci „II/360 Trnava – Rudíkov“ pro účely územního řízení**

Při realizaci plánované stavby dojde ke styku se sítí elektronických komunikací v naší správě. Podél silnice II/360 v úseku z Trnavy do Rudíkova se nachází vzdušné i zemní vedení optické telekomunikační sítě „ROWANet 2011 Třebíč – Velké Meziříčí“. V souběhu s rekonstrukcí uvedeného úseku komunikace proběhne překládka této sítě, jak bylo dohodnuto s investorem Krajem Vysočina a s KSÚSV. Samotná překládka a její podmínky budou řešeny v DÚR, ke které se budeme po jejím vyhotovení znovu vyjadřovat. Součinnost při překládce proběhne podobně jako již proběhla při rekonstrukci dalšího úseku silnice II/360 – Třebíč (Rafaelova ul.) – Pocoucov. Dále bych chtěl upozornit, že v této optické síti vlastní svá vlákna také Kraj Vysočina, takže bude nutné požádat o vyjádření odbor informatiky Kraje Vysočina.

Proti provedení stavby **nemáme námitek**, toto vyjádření má platnost 2 roky.

Za firmu První telefonní společnost s r.o.

Lukáš Dajč – 606 531 966

První telefonní společnost s r.o.
U Studně 7, 586 01 Jihlava
IČ: 18198872



adresa žadatele
Dopravně inženýrská kancelář, s.r.o.
Bozděchova 1668
Hradec Králové 50002

Žádost č: 19873
Vyřizuje: Radka Bazalová
Email: bazalova@vastr.cz
Datum: 2018-04-03

Stanovisko k existenci inženýrských sítí

Název stavby: II/360 Trnava - Rudíkov
Místo stavby: Třebíč, Trnava
Katastrální území: Trnava, Rudíkov
Investor stavby: Kraj Vysočina

Stanovisko:

V dané lokalitě se vyskytují zařízení ve správě VAS, a.s. divize Třebíč.

- požadujeme předložit projektovou dokumentaci včetně zakreslení našich sítí k odsouhlasení (sekretariat@vastr.cz).
- projektová dokumentace stavby musí respektovat ochranné pásmo zařízení ve správě VAS, a.s. dle §23 zákona č. 274/2001 Sb.
- musí být respektovány požadavky platné legislativy a technických norem zejména ČSN 73 6005 Prostorové uspořádání sítí technického vybavení, Zákon č. 274/2001 Sb., o vodovodech a kanalizacích ve znění pozdějších předpisů a Zákon č. 183/2006 Sb. ve znění pozdějších předpisů.
- vodovodní a kanalizační přípojky – rozsah poskytnutých digitálních dat neobsahuje zakres všech vodovodních a kanalizačních přípojek v zájmovém území. Přípojky jsou dle Zákona č. 274/2001 Sb. §3, odst. (3) v majetku majitele pozemku či stavby připojené na vodovod nebo kanalizaci. Trasa poskytnutých digitálních dat vodovodních a kanalizačních přípojek obsahuje pouze jejich přibližný zakres. Povinností investora je ve spolupráci s majiteli přípojek provést jejich vytýčení.

Toto stanovisko **NELZE** použít pro správní řízení.
Námi zasláné podklady jsou platné ke dni vydání tohoto stanoviska.

S pozdravem

Radka Bazalová
technický pracovník divize Třebíč

VODÁRENSKÁ AKCIOVÁ SPOLEČNOST, a. s.
Divize Třebíč
Kubišova 1172, 674 11 Třebíč
Bankovní spojení: 1401711/0100
telefon: +420 568 899 111, e-mail: sekretariat@vastr.cz

SÍDLO SPOLEČNOSTI:
Soběšická 820/156, Lesná, 638 00 Brno
IČ: 49455842, DIČ: CZ49455842
Společnost je zaregistrována v obchodním rejstříku
vedeném Krajským soudem v Brně, oddíl B, vložka 1181

www.vodarenska.cz



Datum: 03.04.2018

Měřítko: 1 : 12 000